

ОПИСАНИЕ МЕСТОПОЛОЖЕНИЯ ГРАНИЦ

Зона сельскохозяйственных угодий в составе земель сельскохозяйственного назначения (СХ-1) Курбского сельского поселения Ярославского района Ярославской области

(наименование объекта, местоположение границ которого описано (далее - объект))

Раздел 1

Сведения об объекте

Сведения об объекте		
№ п/п	Характеристики объекта	Описание характеристик
1	2	3
1	Местоположение объекта	Ярославская область, м.р-н Ярославский, с/мо Курбское
2	Площадь объекта ± величина погрешности определения площади ($P \pm \Delta P$)	18 792 м ² ± 2 399 м ²
3	Иные характеристики объекта	Вид объекта реестра границ: Территориальная зона

Раздел 2

Сведения о местоположении границ объекта

1. Система координат МСК-76 зона 1

2. Сведения о характерных точках границ объекта

Обозначение характерных точек границ	Координаты, м		Метод определения координат характерной точки	Средняя квадратическая погрешность положения характерной точки (Mt), м	Описание обозначения точки на местности (при наличии)
	X	Y			
1	2	3	4	5	6
1	367 271,15	1 307 305,47	Картометрический метод	5,00	—
2	367 255,77	1 307 292,87		5,00	
3	367 255,83	1 307 292,97		5,00	
4	367 238,43	1 307 278,77		5,00	
5	367 221,00	1 307 264,54		5,00	
6	367 202,65	1 307 264,85		5,00	
7	367 192,76	1 307 261,78		5,00	
8	367 189,83	1 307 260,60		5,00	
9	367 189,70	1 307 260,55		5,00	
10	367 189,67	1 307 260,54		5,00	
11	367 193,55	1 307 252,66		5,00	
12	367 197,57	1 307 244,69		5,00	
13	367 197,89	1 307 244,05		5,00	
14	367 201,06	1 307 237,77		5,00	
15	367 201,68	1 307 236,55		5,00	
16	367 201,77	1 307 236,59		5,00	
17	367 206,35	1 307 238,39		5,00	
18	367 208,47	1 307 234,18		5,00	
19	367 208,47	1 307 234,16		5,00	
20	367 205,25	1 307 213,87		5,00	
21	367 195,49	1 307 152,40		5,00	
22	367 194,63	1 307 147,88		5,00	
23	367 194,72	1 307 147,55		5,00	
24	367 195,49	1 307 146,92		5,00	
25	367 199,45	1 307 145,79		5,00	
26	367 200,46	1 307 145,53		5,00	
27	367 200,73	1 307 145,49		5,00	
28	367 235,68	1 307 137,36		5,00	
29	367 247,91	1 307 135,04		5,00	
30	367 253,87	1 307 134,69		5,00	
31	367 259,94	1 307 136,67		5,00	
32	367 261,75	1 307 137,56		5,00	
33	367 262,51	1 307 138,05		5,00	
34	367 263,18	1 307 138,64		5,00	
35	367 263,77	1 307 139,33		5,00	
36	367 264,24	1 307 140,09		5,00	
37	367 264,59	1 307 140,92		5,00	
38	367 298,24	1 307 240,08		5,00	
39	367 303,85	1 307 258,95		5,00	
40	367 329,05	1 307 256,40		5,00	
41	367 380,48	1 307 250,74		5,00	
42	367 381,84	1 307 250,82		5,00	
43	367 383,17	1 307 251,13		5,00	
44	367 384,42	1 307 251,66		5,00	
45	367 385,57	1 307 252,39		5,00	
46	367 386,58	1 307 253,30		5,00	
47	367 387,42	1 307 254,37		5,00	

Раздел 2

Сведения о местоположении границ объекта

1	2	3	4	5	6
48	367 412,13	1 307 287,40	Картометрический метод	5,00	—
49	367 410,97	1 307 288,27		5,00	
50	367 363,79	1 307 312,72		5,00	
51	367 336,23	1 307 319,45		5,00	
52	367 288,80	1 307 315,04		5,00	
53	367 286,28	1 307 313,78		5,00	
54	367 284,03	1 307 312,37		5,00	
55	367 280,50	1 307 310,28		5,00	
56	367 278,09	1 307 309,15		5,00	
57	367 274,98	1 307 307,52		5,00	
1	367 271,15	1 307 305,47		5,00	

3. Сведения о характерных точках части (частей) границы объекта


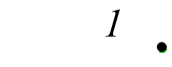

1	2	3	4	5	6
—	—	—	—	—	—

Раздел 4
План границ объекта




Масштаб 1:1 000

Используемые условные знаки и обозначения:

-  - Граница объекта
-  - Характерная точка
-  - Граница кадастрового квартала

76:17:174701 - Номер кадастрового квартала

 - Граница населённого пункта, сведения о границах которого внесены в ЕГРН

76:17-4.21 - Реестровый номер населённого пункта, сведения о границах которого внесены в ЕГРН

Подпись _____ Дата « 22 » октября 20 21 г.

Место для оттиска печати (при наличии) лица, составившего описание местоположения границ объекта

Прохождение границы		Описание прохождения границы
от точки	до точки	
1	2	3
1	2	-
2	3	-
3	4	-
4	5	-
5	6	-
6	7	-
7	8	-
8	9	-
9	10	-
10	11	-
11	12	-
12	13	-
13	14	-
14	15	-
15	16	-
16	17	-
17	18	-
18	19	-
19	20	-
20	21	-
21	22	-
22	23	-
23	24	-
24	25	-
25	26	-
26	27	-
27	28	-
28	29	-
29	30	-
30	31	-
31	32	-
32	33	-
33	34	-
34	35	-
35	36	-
36	37	-
37	38	-
38	39	-
39	40	-
40	41	-
41	42	-
42	43	-
43	44	-
44	45	-
45	46	-
46	47	-
47	48	-
48	49	-
49	50	-
50	51	-
51	52	-
52	53	-
53	54	-
54	55	-
55	56	-

1	2	3
56	57	-
57	1	-